KARTPAKKEDOKUMENT FOR LOKALITET 15956 STORBUKT

Sør-Varanger kommune

LERØY AURORA SJØ AS

Tromsø

12.01.2026

Roy-Å.J.Ugseth

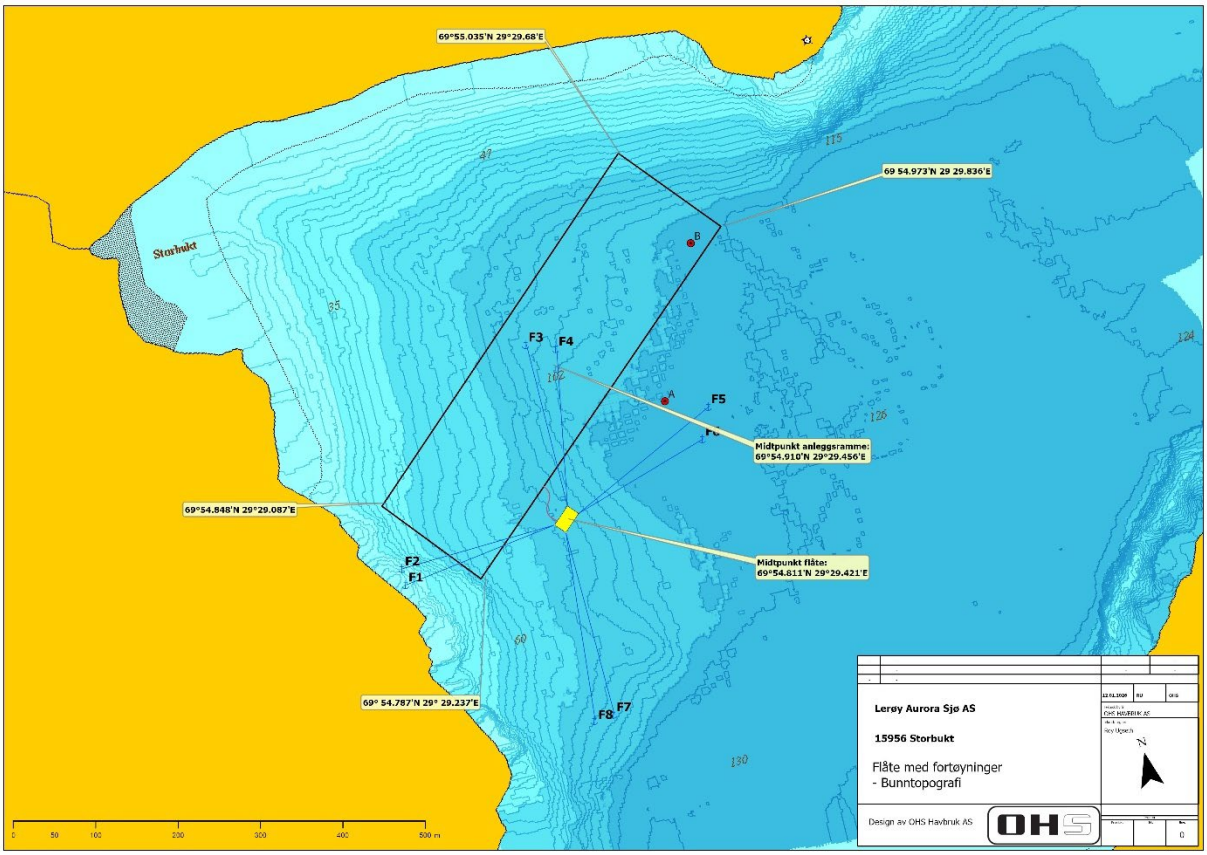

Figur 1 15956 Storbukt – BUNNTOPOGRAFI. Illustrasjonen viser flåte med flåteforankringer, plassering av strømmålere samt posisjoner for anleggsramme og dets midtpunkt og midtpunkt flåte.

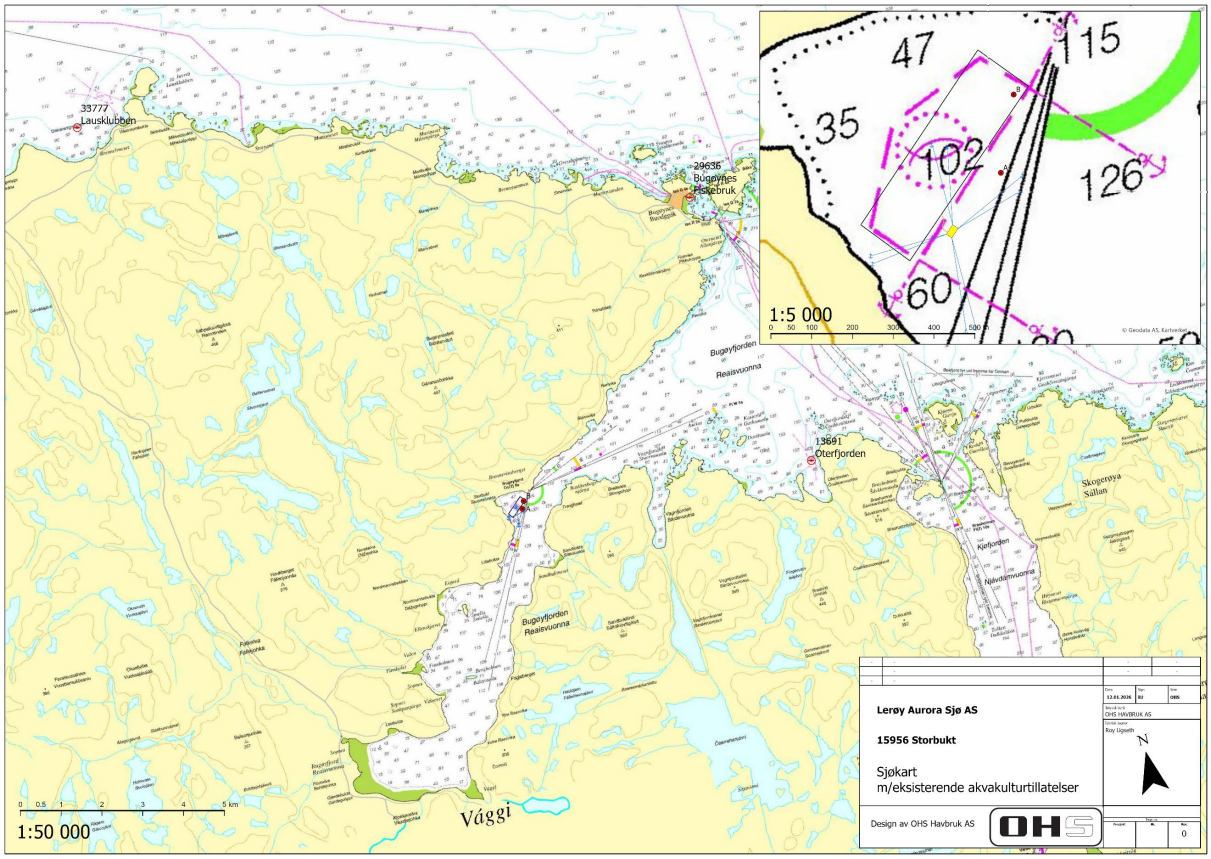

Figur 2 15956 Storbukt -SJØKART m eksisterende akvakulturtillatelser, 1:50000, detaljutsnitt i 1:5000.

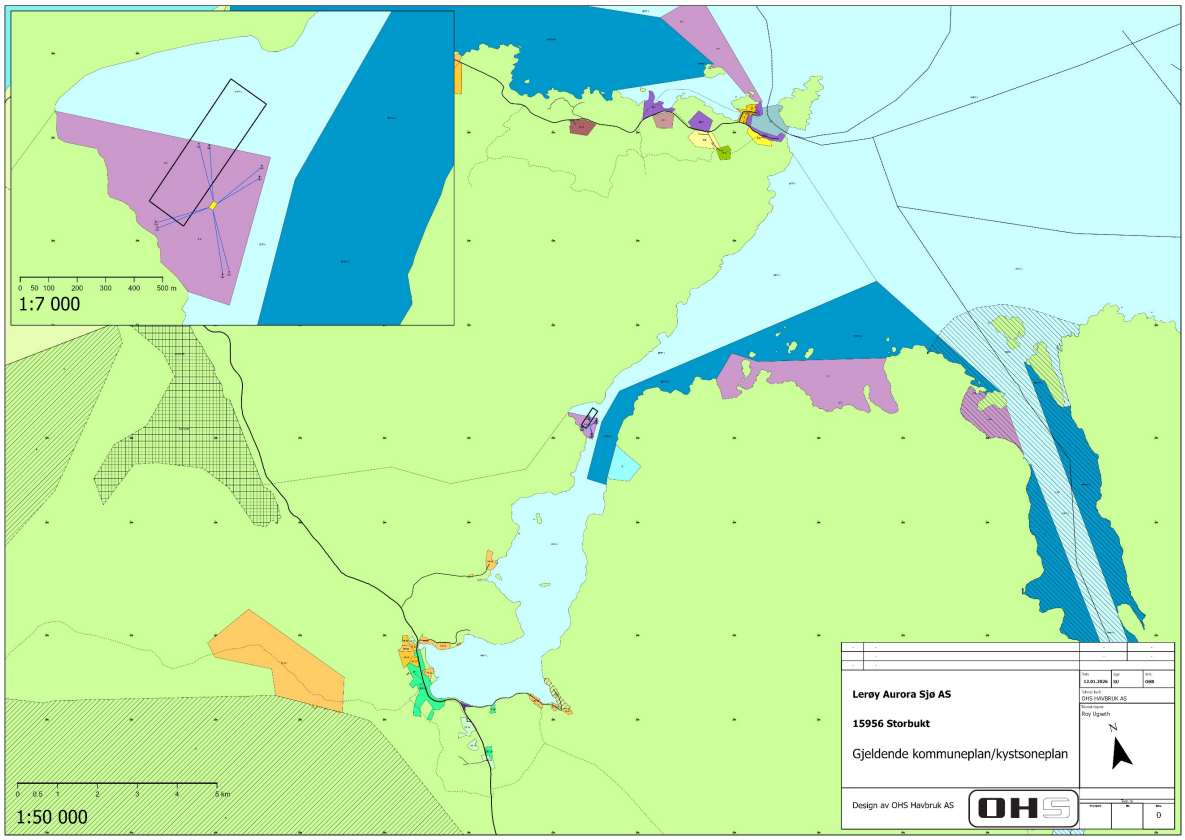

Figur 3 15956 Storbukt – KYSTSONEPLANKART, 1: 50000, detaljutsnitt 1:7000. Anlegget er her vist med anleggsramme samt fôrflåte med forankringsliner.

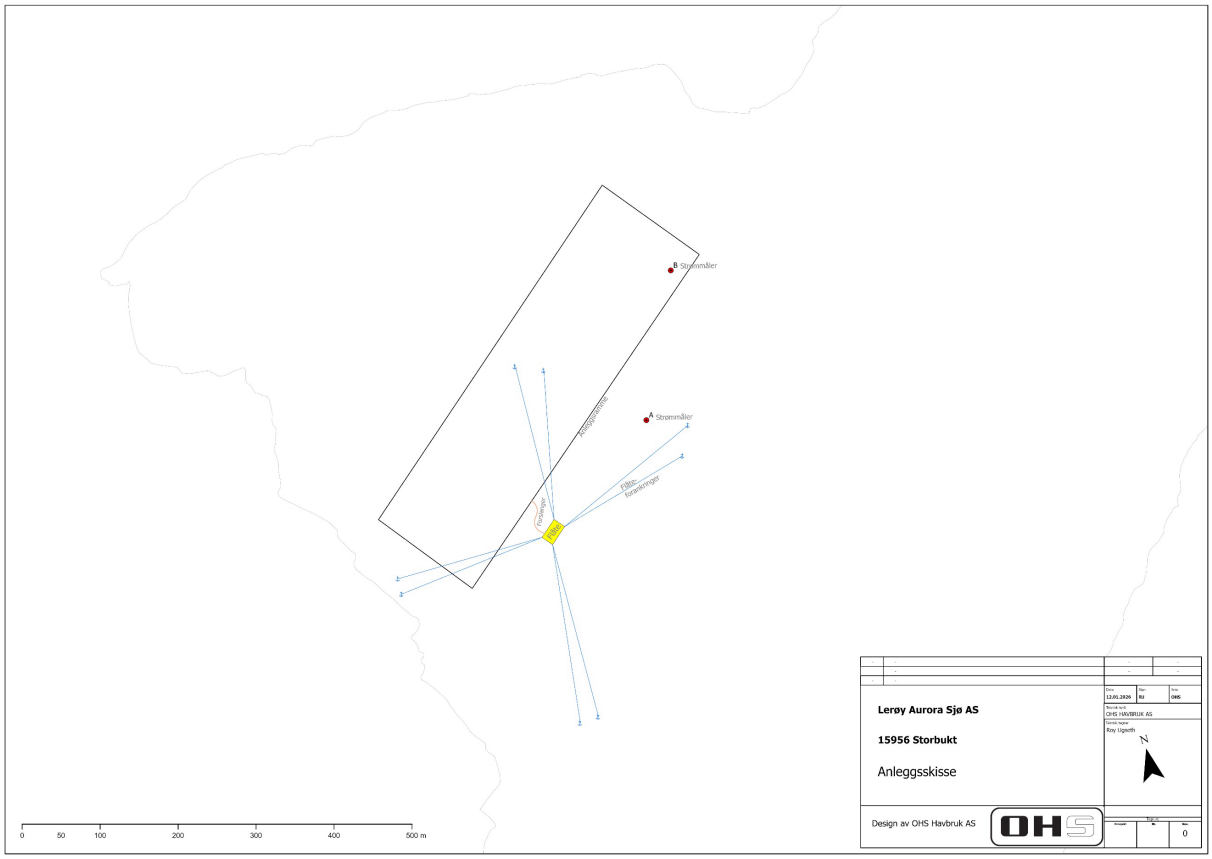

Figur 4 15956 Storbukt – ANLEGGSSKISSE.

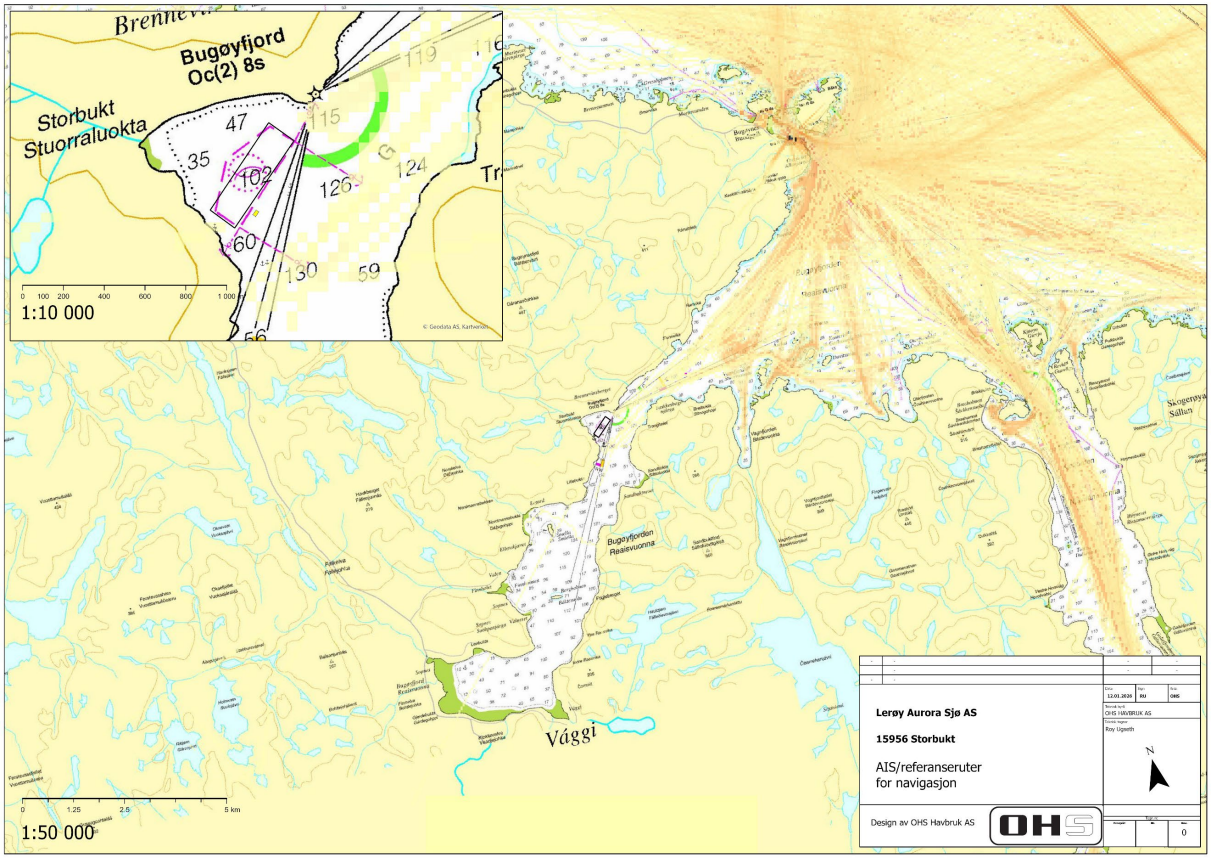

Figur 5 15956 Storbukt. AIS/ REFERANSERUTER FOR NAVIGASJON. 1: 50000, detaljutsnitt 1:10000. Kartet viser anleggsramme og forflåte og tettheten av båttrafikk, basert på AIS- systemet sine sporlogger. Høyere frekvens av båttrafikk illustreres av en økende intens rødfarge. Heltrukne, røde streker er referanseruter for navigasjon.

Posisjoner Overflateområde:

Tabell 1: Viser posisjoner overflateområde

Hva	Nordlig grad	Desimalmin	Østlig	Desimalmin
Midtpunkt anleggsramme	69°	54.910	29°	29.456
NV hjørne anlegg	69°	54.848	29°	29.087
NØ hjørne anlegg	69°	55.035	29°	29.680
SØ hjørne anlegg	69°	54.973	29°	29.836
SV hjørne anlegg	69°	54.787	29°	29.237
Strømmåler A	69°	54.871	29°	29.655
Strømmåler B	69°	54.967	29°	29.773
Midtpunkt flåte	69°	54.811	29°	29.421
NV hjørne flåte	69°	54.810	29°	29.397
NØ hjørne flåte	69°	54.820	29°	29.429
SØ hjørne flåte	69°	54.813	29°	29.446
SV hjørne flåte	69°	54.803	29°	29.414

Posisjoner Fortøyninger Flåte:

Tabell 2: Viser posisjoner fortøyningsfester flåte

Hva	Ankernr.	Nordlig grad	Desimalmin	Østlig	Desimalmin
Forankring flåte	F1	69°	54.795	29°	29.098
Forankring flåte	F2	69°	54.805	29°	29.098
Forankring flåte	F3	69°	54.928	29°	29.425
Forankring flåte	F4	69°	54.921	29°	29.479
Forankring flåte	F5	69°	54.861	29°	29.734
Forankring flåte	F6	69°	54.841	29°	29.709
Forankring flåte	F7	69°	54.681	29°	29.422
Forankring flåte	F8	69°	54.680	29°	29.384

Tromsø, 12.01.2026

Roy-Å. J. Ugseth



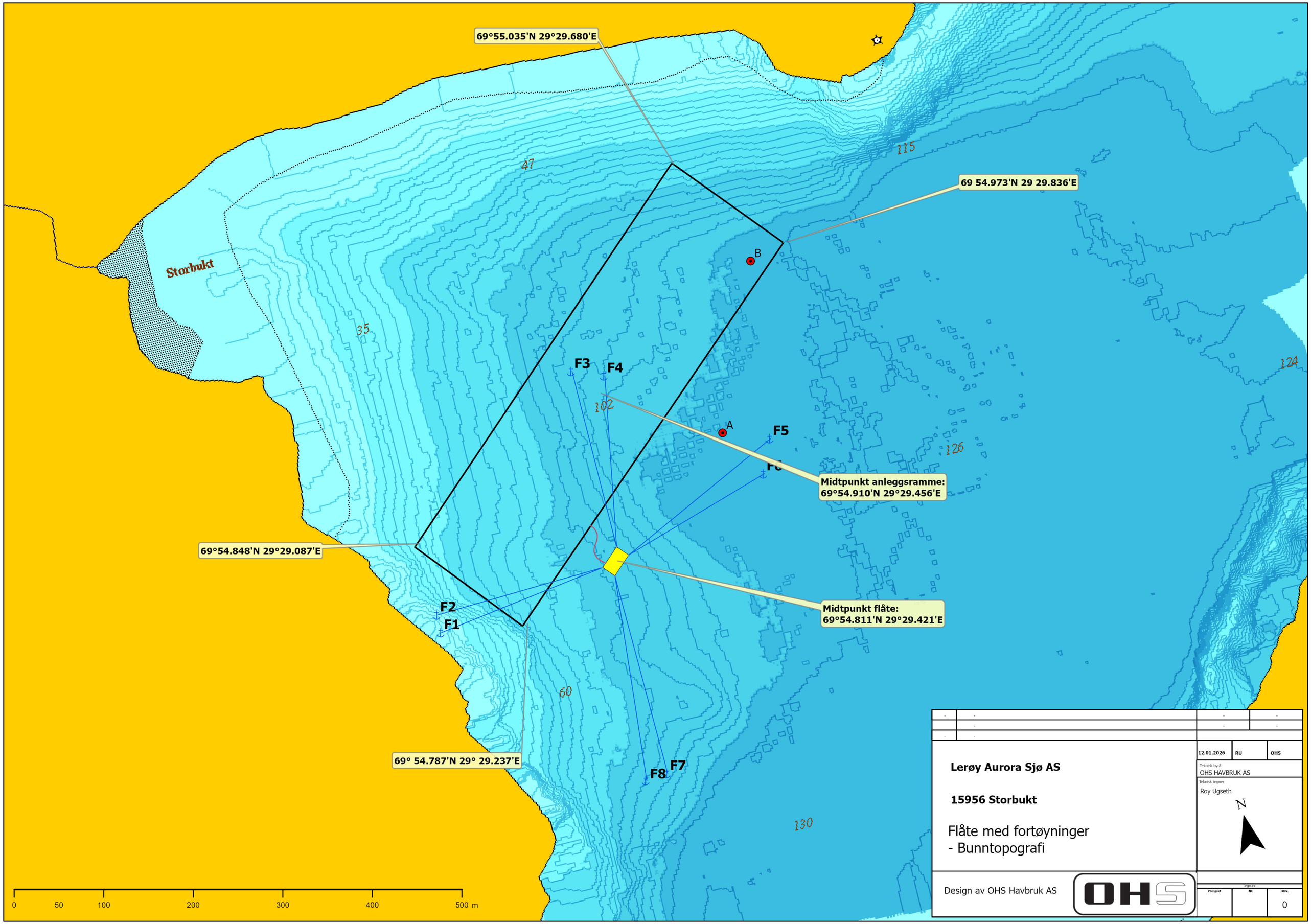
69°55.035'N 29°29.680'E
69 54.973'N 29 29.836'E
Midtpunkt anleggsramme:
69°54.910'N 29°29.456'E
69°54.848'N 29°29.087'E
Midtpunkt flåte:
69°54.811'N 29°29.421'E
69° 54.787'N 29° 29.237'E
Storbukt
F1
F2
F3
F4
F5
F6
F7
F8
A
B
47
35
102
115
124
126
60
130
0
50
100
200
300
400
500 m
Lerøy Aurora Sjø AS
15956 Storbukt
Flåte med fortøyninger
- Bunntopografi
Design av OHS Havbruk AS
OHS
12.01.2026
RU
OHS
Teknisk byrå
OHS HAVBRUK AS
Teknisk tegner
Roy Ugseth
N
Tegning nr.
Prosjekt
Nr.
Rev.
0

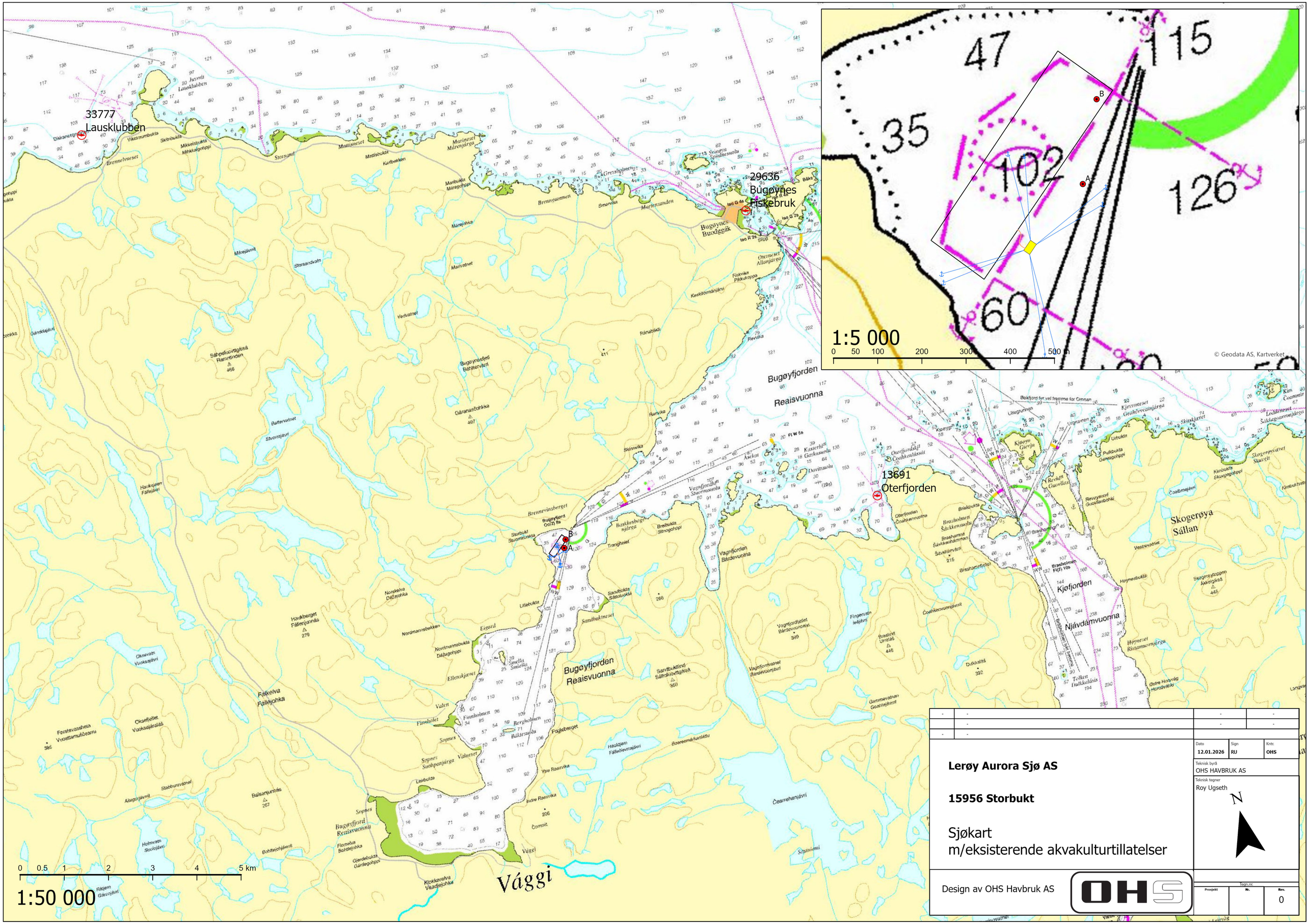

-	-	-	-
	-	-	-
-	-		

Dato 12.01.2026	Sign RU	Kntr. OHS

Lerøy Aurora Sjø AS

15956 Storbukt

Sjøkart
m/eksisterende akvakulturtillatelser

Teknisk byrå
OHS HAVBRUK AS

Teknisk tegner
Roy Ugseth

N

Design av OHS Havbruk AS

OHS

Tegn.nr.		
Prosjekt	Nr.	Rev.
		0

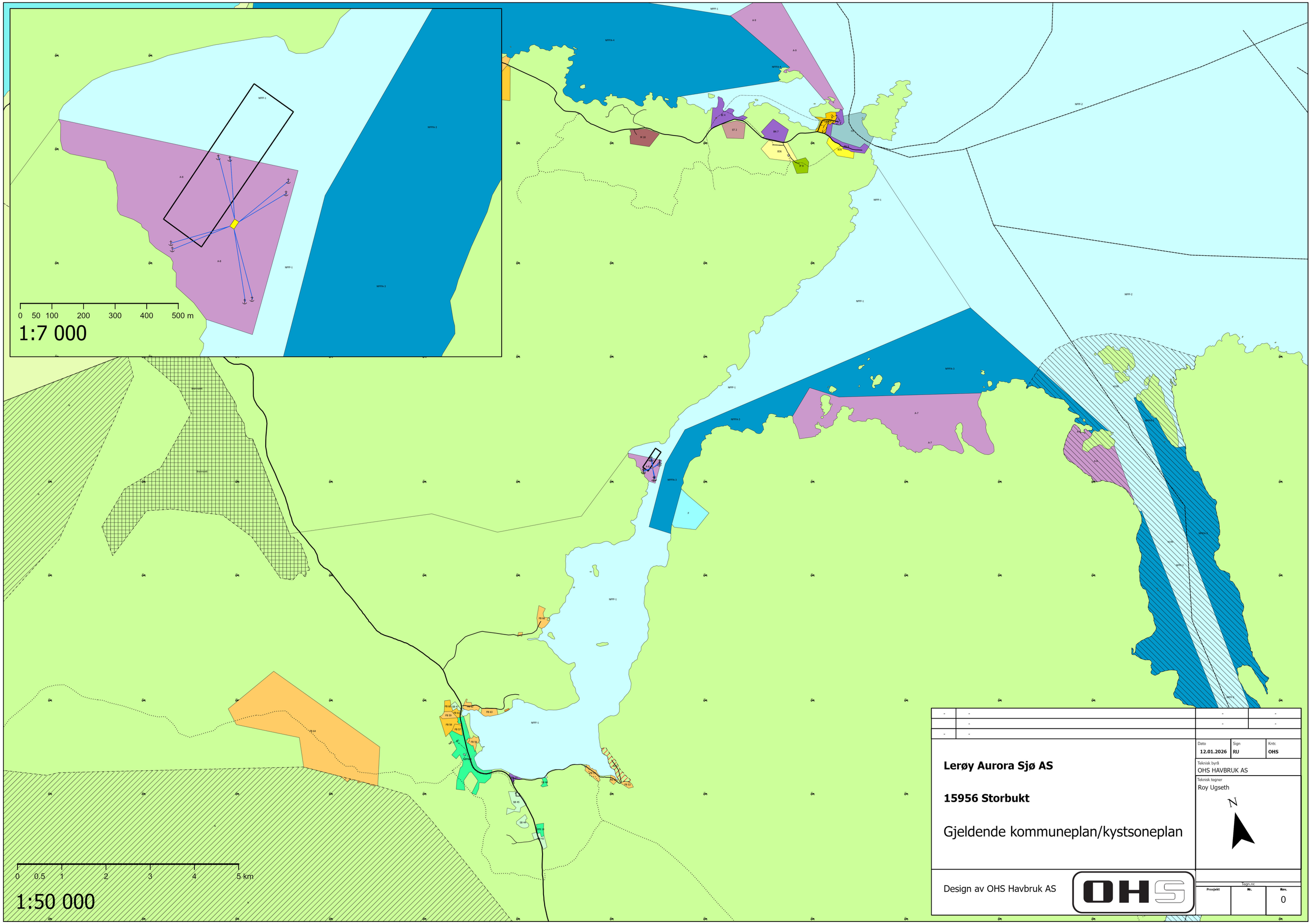

-	-	-	-
	-	-	-
-	-		

Dato	Sign	Kntr.
12.01.2026	RU	OHS

Teknisk byrå
OHS HAVBRUK AS

Teknisk tegner
Roy Ugseth

Lerøy Aurora Sjø AS

15956 Storbukt

Gjeldende kommuneplan/kystsoneplan

N

Design av OHS Havbruk AS

OHS

Tegn.nr.

Prosjekt	Nr.	Rev.
		0

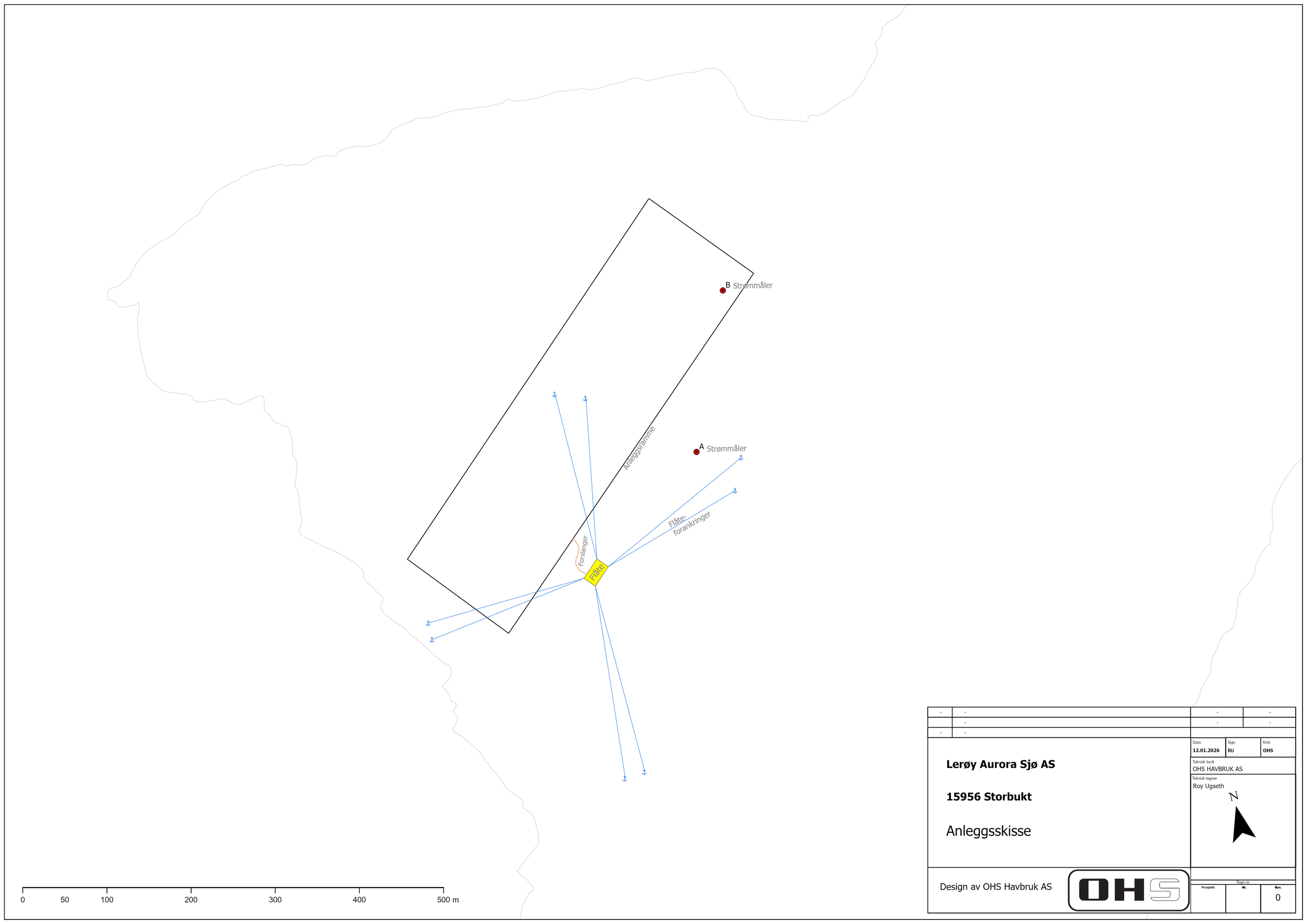

-	-	-	-
	-	-	-
-	-		

Lerøy Aurora Sjø AS

15956 Storbukt

Anleggsskisse

Dato	Sign	Kntr.
12.01.2026	**RU**	**OHS**

Teknisk byrå
OHS HAVBRUK AS

Teknisk tegner
Roy Ugseth

N

Design av OHS Havbruk AS

OHS

Tegn.nr.		
Prosjekt	**Nr.**	**Rev.**
		0

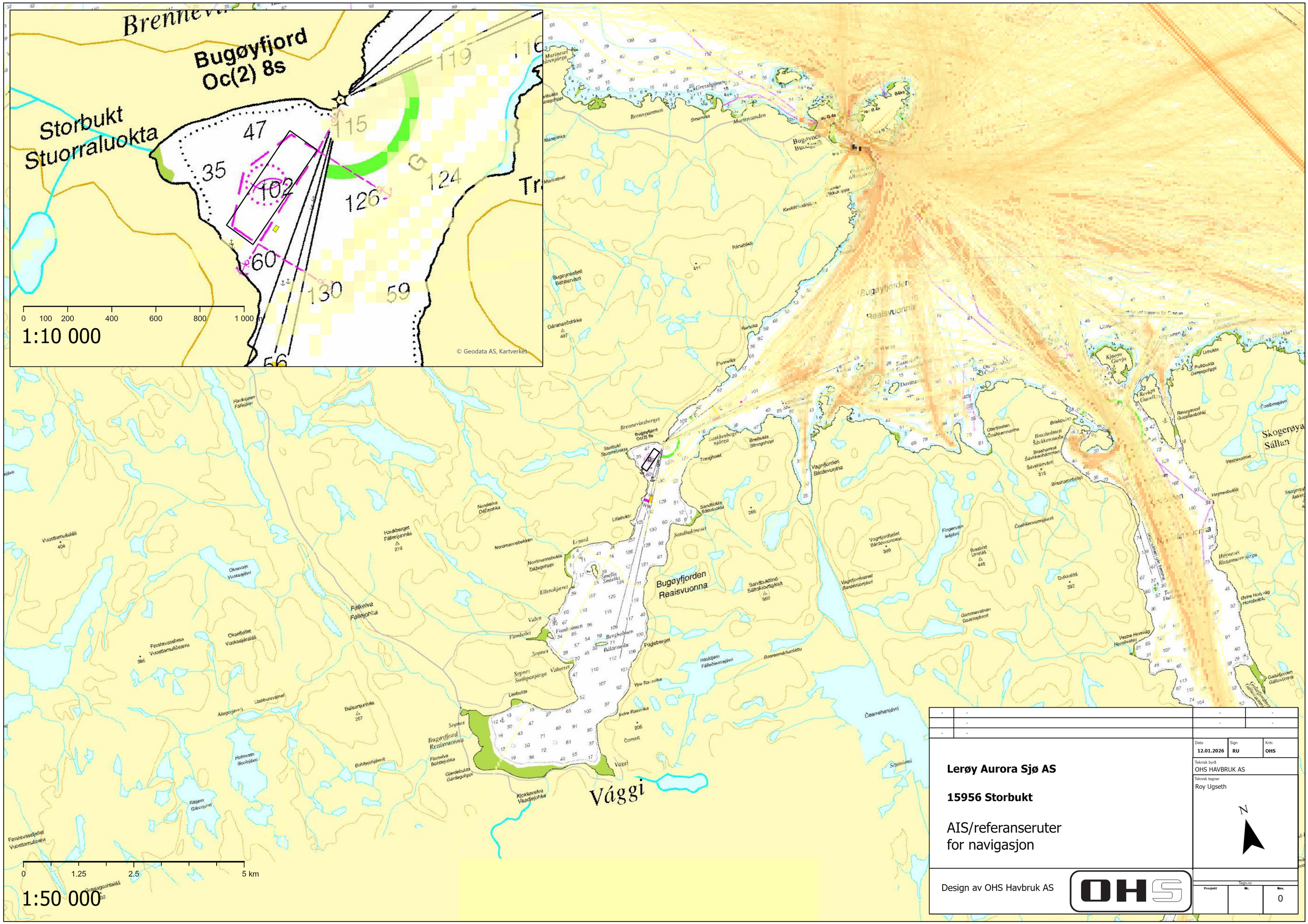

-	-	-	-
	-	-	-
-	-		

Dato	Sign	Kntr.
12.01.2026	RU	OHS

Teknisk byrå
OHS HAVBRUK AS

Teknisk tegner
Roy Ugseth

Lerøy Aurora Sjø AS

15956 Storbukt

AIS/referanseruter
for navigasjon

Design av OHS Havbruk AS

Prosjekt	Tegn.nr.	Rev.
		0